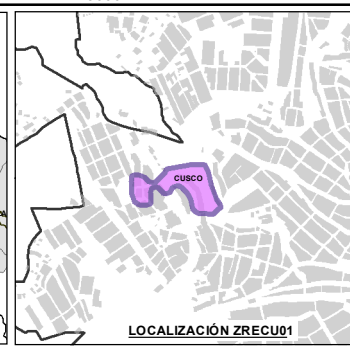
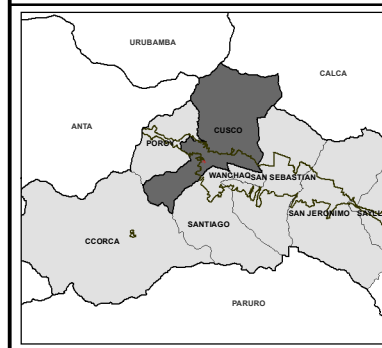
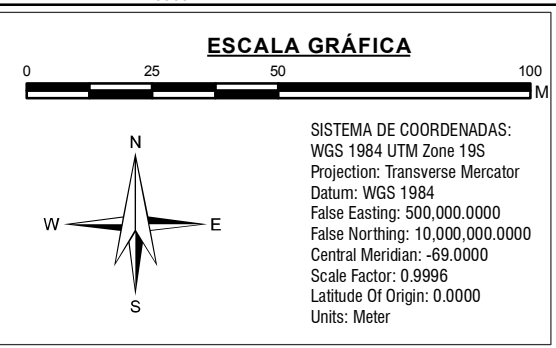


OCUPACIÓN ACTUAL FRENTE A HABILITACIÓN URBANA
 ESC.: 1/1500



LEYENDA GENERAL			
	ZONA DE REGLAMENTACIÓN ESPECIAL		ÁREAS DE APORTE
	AREA DE INFLUENCIA		LOTES CON OCUPACIÓN ACTUAL
	HABILITACIONES URBANAS		ÁREAS CON OCUPACIÓN ILEGAL EN ÁREAS DE APORTE DENTRO DE LA ZRECU09
	BORDE URBANO		ÁREAS CON OCUPACIÓN ILEGAL EN SUELO PÚBLICO
	MANZANAS ENTORNO URBANO		LOTIZACIÓN SEGÚN HABILITACION URBANA
	CURVAS DE NIVEL		
	QUEBRADA		



MUNICIPALIDAD PROVINCIAL DE CUSCO		GERENCIA DE DESARROLLO URBANO Y RURAL		SGO7	
PLAN ESPECIFICO ZRECU09					
PROYECTO: "MEJORAMIENTO Y RECUPERACIÓN DE LAS CONDICIONES DE HABITABILIDAD URBANA EN 41 ZONAS DE REGLAMENTACIÓN ESPECIAL DE LA PROVINCIA DE CUSCO"					
ZONA: ZONA DE REGLAMENTACIÓN ESPECIAL					
MAPA: OCUPACIÓN ACTUAL FRENTE A H.U.					
FUENTE: INEI, PDM-CUSCO-SGOTP, PDU-CUSCO-SGOTP		ELABORADO POR: EQUIPO TÉCNICO PM41ZRE		ESCALA: 1:1,500	
LOS LÍMITES TERRITORIALES EN EL PRESENTE DOCUMENTO SON REFERENCIALES					
FEBRERO - 2021					
CÓDIGO: MD-FC 07					